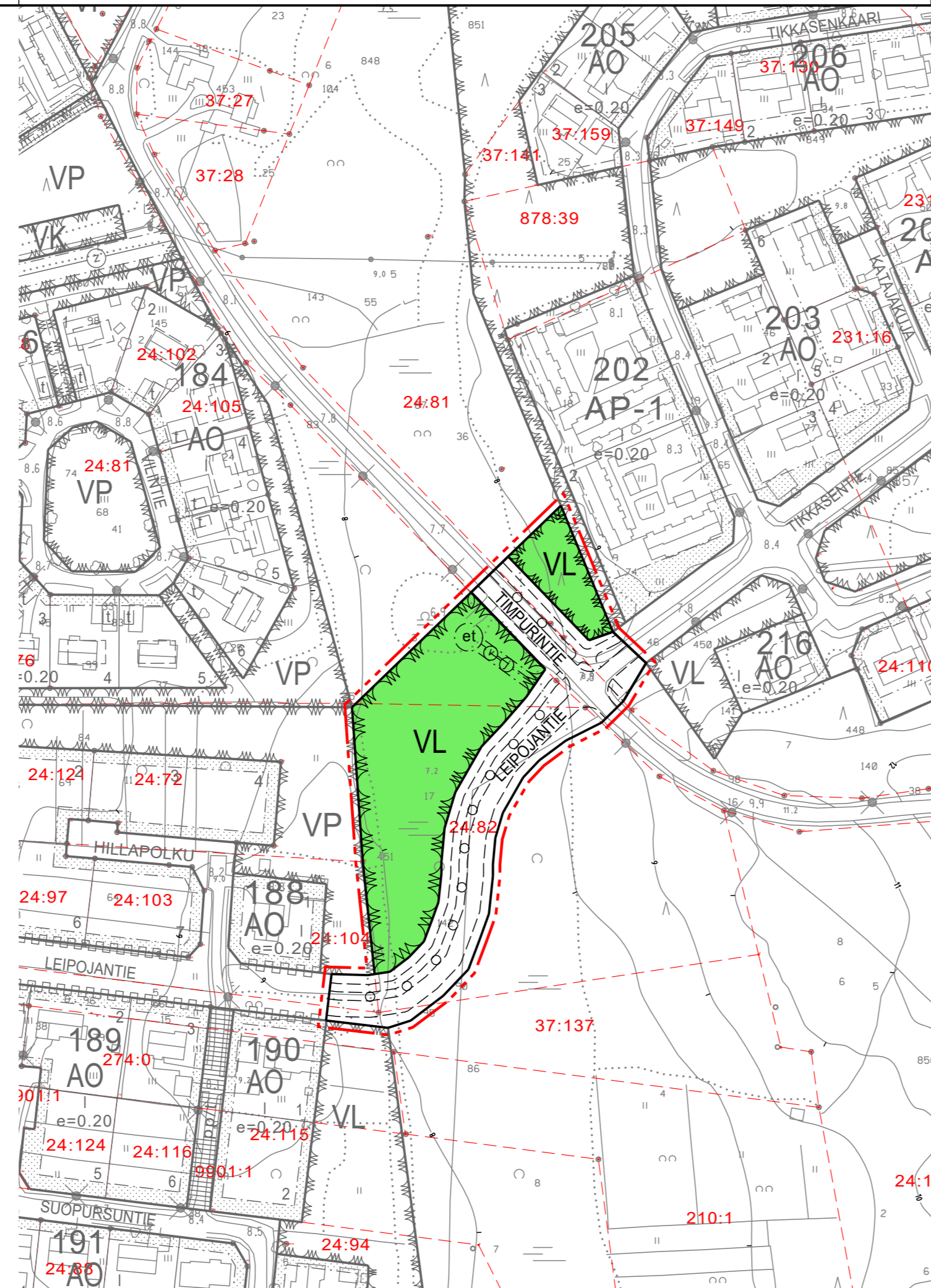
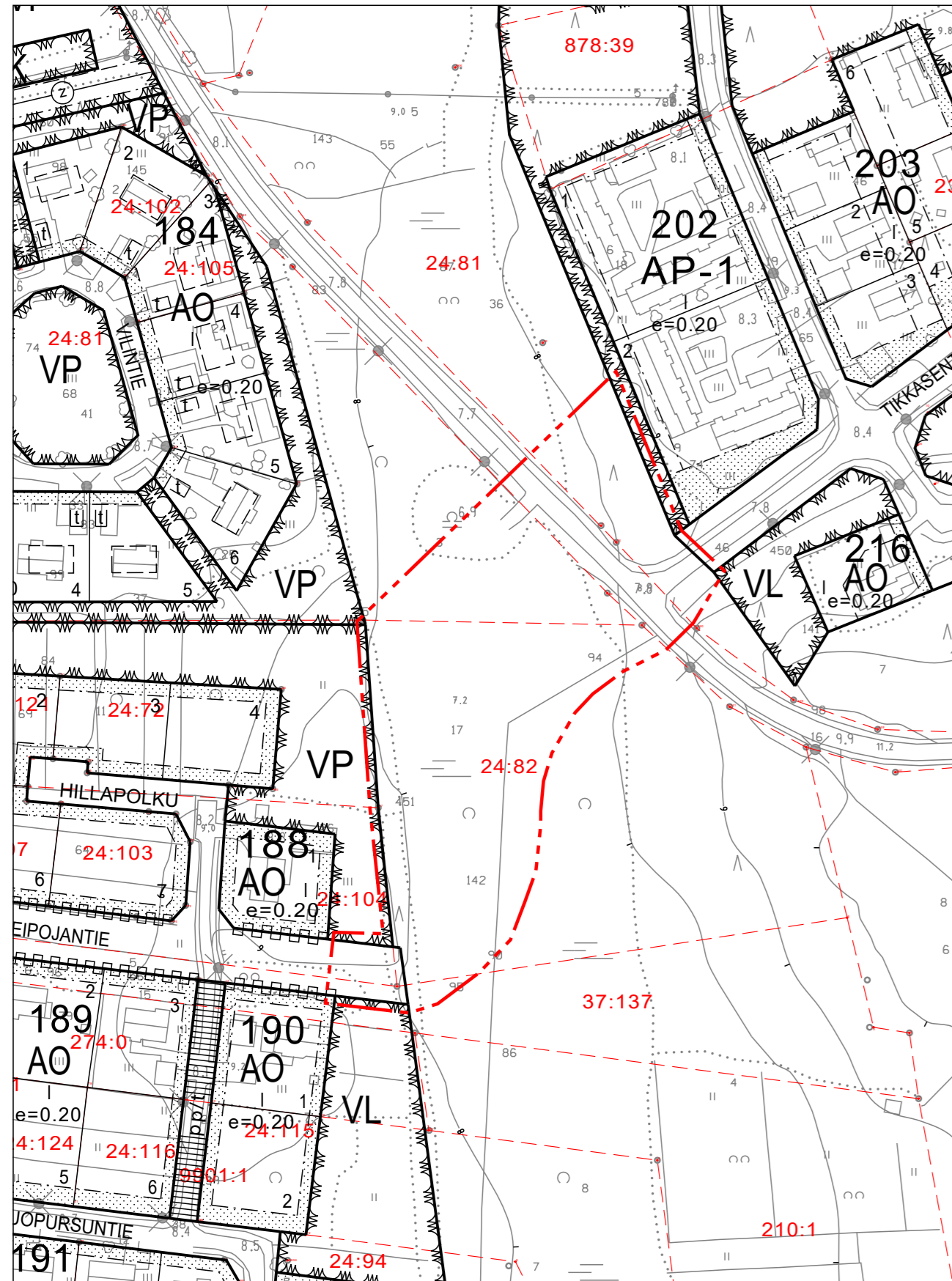









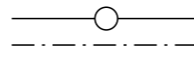
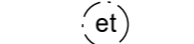


OTE VOIMASSA OLEVASTA ASEMAKAAVASTA,
JOTA MUUTETAAN JA LAAJENNETAAN
1:2000



Asemakaavamerkintöjen selitykset:

-  Lähivirkistysalue.
-  3 m kaava-alueen rajan ulkopuolella oleva viiva.
-  Korttelin, korttelinosan ja alueen raja.
-  Osa-alueen raja.
-  Ohjeellinen alueen tai osa-alueen raja.
-  TIMPUR Kadun, tien, katuaukion, torin, puiston tai muun yleisen alueen nimi.
-  Rakennusala.
-  Säilytettävä/istutettava puurivi.
-  Katu.
-  Maanalaista johtoa varten varattu alueen osa.
j=jätevesi v=vesijohto
-  Pumppaamoa varten varattu alueen osa.

IIN KUNTA

KIRKONSEUDUN ASEMAKAAVAN MUUTOS JA LAAJENNUS LEIPOJANTIE ALUEELLA

1:2000

Asemakaavan muutos koskee Iin kirkonseudun asemakaavan Leipojantien katualuetta.

Asemakaavan muutoksella ja laajennuksella muodostuu Iin kirkonseudun asemakaavan Leipojantien ja Timpurintien katualueet sekä lähivirkistysalue.

Oulussa 16.4.2020

Ilkka Ranta
Ilkka Ranta
Arkkitehti, YKS-298

Jaakko Raunio
FM, YKS-666



Hyväksytty Iin kunnanhallituksessa _____ § ____.
Tämä kaavakartta on Iin kunnanvaltuuston _____ § ____ mukainen.
lissä _____.

Oikeaksi todistaa

_____ pöytäkirjan pitäjä